




Le Hourdel

PR®

De ce petit port du sud de la baie de Somme, vous assisterez au spectacle du flot qui l'envahi brusquement ou qui se retire et la dévoile : un moment inoubliable !

-  Durée : 3 heures
-  Distance : 9,7 km
-  Parcours moyen

Départ : Le phare du Hourdel.

Le Hourdel, 27 km à l'ouest d'Abbeville, 9 km à l'ouest de Saint-Valéry-sur-Somme.

© D. CRY



La Somme



- ① Au phare, prendre deux fois à gauche le sentier du littoral et suivre sur près de 3 km.
 - ▶ Ce modeste port de pêche et de plaisance, au ciel changeant selon les marées, offre l'un des plus beaux panoramas sur la baie de Somme, classée parmi les plus belles du monde. Proche d'un calvaire en bois, le sémaphore est assorti d'un signal de brume. L'estran constitue la frange de rivage comprise entre les niveaux de haute et de basse mer. Plus loin le blockhaus, vestige de la dernière guerre.
- ② Au niveau du grand carrefour, virer à gauche, traverser la D 102 menant à la Mollière.
 - ▶ Possibilité de promenades dans le bois de Brighton.
- ③ Suivre tout droit jusqu'à la D3 et poursuivre en face.
 - ▶ Ce hameau de la Mollière porte le nom des terres vaseuses nées

avec l'ensablement de la baie de Somme. Sous l'effet des grandes marées, elles se tapissent d'une végétation riche en sel et iode, propice à l'élevage des moutons de prés-salés.

- ④ Tourner à gauche vers le Canal de Cayeux.
- ⑤ À la Maison de la Baie de Somme, prendre à gauche et repartir vers la côte en coupant à nouveau la D3.
 - ▶ Les oiseaux fréquentant la Côte Picarde sont ici replacés dans des dioramas montrant leurs milieux naturels.
- ⑥ À l'usine de galets, tourner à droite et regagner le Hourdel.

Offices de Tourisme Baie de Somme :
Bureau de Saint-Valéry-sur-Somme :
 03 22 60 93 50
Bureau de Cayeux-sur-Mer :
 03 22 66 61 15

À découvrir

Une richesse des milieux

Les divers milieux naturels de la Côte Picarde, plage, falaise, dune, marais, mollières, haies et bosquets, accueillent plus des 2/3 d'espèces d'oiseaux, migrateurs ou sédentaires, sur les 450 présentes en Europe. C'est également ici, sur la grève à la Pointe du Hourdel, que l'on a le plus de chance de voir des phoques au repos sur les bancs de sable après leurs ébats dans la vague. Protégée, cette colonie de veaux-marins, la plus importante de France, trouve ici calme et nourriture.

© D. CRY



Aux alentours

Brighton : promenades dans le bois de Brighton
 A 4 km Cayeux-sur-Mer : les galets, l'Amér (repère pour les navigateurs), les cabines de plage, la chapelle des marins, le « Benoît-Champy » canot des sauveteurs du SNSM, le chemin de fer de la baie de Somme, sa gare et activités nautiques.

A 8 km Saint-Vallery-sur-Somme :
 le port, l'église, les chapelles et calvaire, la ville médiévale, le courtgain quartier des pêcheurs, le musée, le chemin de fer de la baie de Somme et sa gare, l'herbarium et parcours aventure dans les arbres.

SÉCURITÉ EN BAIE

- La Baie de Somme est un estuaire vivant au rythme des marées. Il comporte de nombreux risques : noyade, enlèvement, blessures, vent, brouillard,...
- Pour votre sécurité, ne vous aventurez pas seuls en Baie et respectez les consignes de sécurité :
- ▶ s'informer des horaires des marées ;
 - ▶ quitter la Baie 3 h avant la pleine mer et attendre 1 h après la pleine mer pour s'engager en Baie (Arrêté préfectoral du 19 juillet 1977) ;
 - ▶ s'équiper de moyens de communication (gilets jaune, lampe, téléphone portable...);
 - ▶ posséder une trousse de secours ;
 - ▶ privilégier des sorties encadrées par des guides professionnels.

Balstage

Continuité d'itinéraire	Changement de direction	Mauvaise direction	Variante	Non adapté aux randonneurs équestres et aux VTTistes

0 250 500 750 1 km

Ce circuit est entretenu par la commune de Cayeux-sur-Mer et le SMBS-GLP.

